


三森山・水晶山 山歩きマップ

山歩きルート


- ルート1** ダム駐車場－三森神社－三森山－水晶山－城山駐車場
所要時間：250分
- ルート2** ダム駐車場－三森神社－三森山－鈴ヶ根展望所
－ダム駐車場
所要時間：160分
- ルート3** 城山駐車場－水晶山－三森山－三森神社－ダム駐車場
所要時間：265分




展望台からの眺望

- 冬晴れの日、阿木ダム、恵那市街、笠置山、白山が見られる

雨による法面崩落【50m】のため通行止め
岩村ダム



サクラとヒメコマツとアカマツの重なる根



三森山の合体木

- ヒメコマツとコナラが絡み合った合体木



イワカガミ(岩鏡)の群落

- 5月初中旬に満開となる



- 国道
- 車道
- 歩道
- ルート外
- 工事中
- 図根三角点
- △ 三角点
- 卍 神社
- 丁 案内標識
- P 駐車場

2015年3月

(一社) 恵那市観光協会岩村支部 協力 / 岩村山の会